


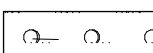


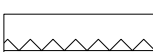


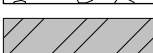



LEGENDE

-  Weide, überwiegend intensiv genutzt
-  Wiese intensiv bis mäßig intensiv
-  Ruderalwiese / ausdauernde Ruderalflur brach, nährstoffreich
-  Strauch- und Baumhecke, vorwiegend heimisch
-  Obstbaum klein / mittelgroß bis groß (nicht eingemessen)
-  Sonstiger Laubbaum mittelgroß (nicht eingemessen)
-  Wegsaum / Straßensaum
-  Bestehende Wohnbebauung mit Hausgärten
-  Wassergebundene Befestigung (Schotter)
-  Vollversiegelung (Asphalt)
-  Grenze des geplanten Geltungsbereiches



Umweltbericht zum Bebauungsplan  
"Auf der Rüde"

BESTANDSAUFNAHME  
30.10.2020

Stadt Steinau an der Straße, Stt. Hintersteinau

Datengrundlage: Hessische Verwaltung für Bodenmanagement und Geoinformation

Format (in cm) DIN A3	Maßstab: 1: 1000
gezeichnet: A. West	Bearbeiter: H. Richter Datum: 02 / 2021

PLANUNGSGRUPPE PROF. DR. V. SEIFERT  
Regionalplanung \* Stadtplanung \* Landschaftsplanung  
Breiter Weg 114,  
35440 Linden-Leihgestern  
www.seifert-plan.com  
Tel. 06403/ 9503 - 19  
Fax 06403/ 9503 - 30  
e-mail: hermann.richter@seifert-plan.com

