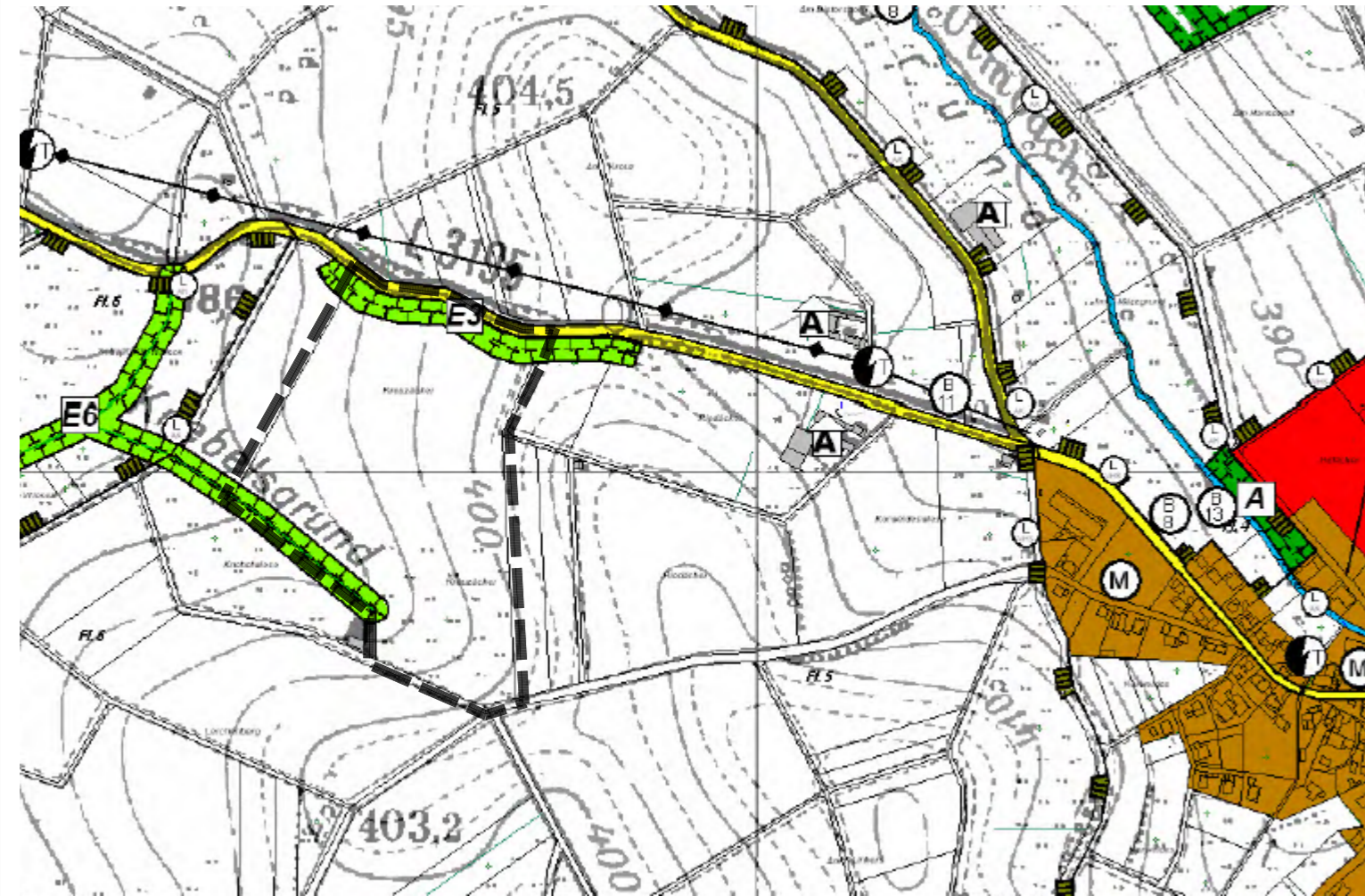
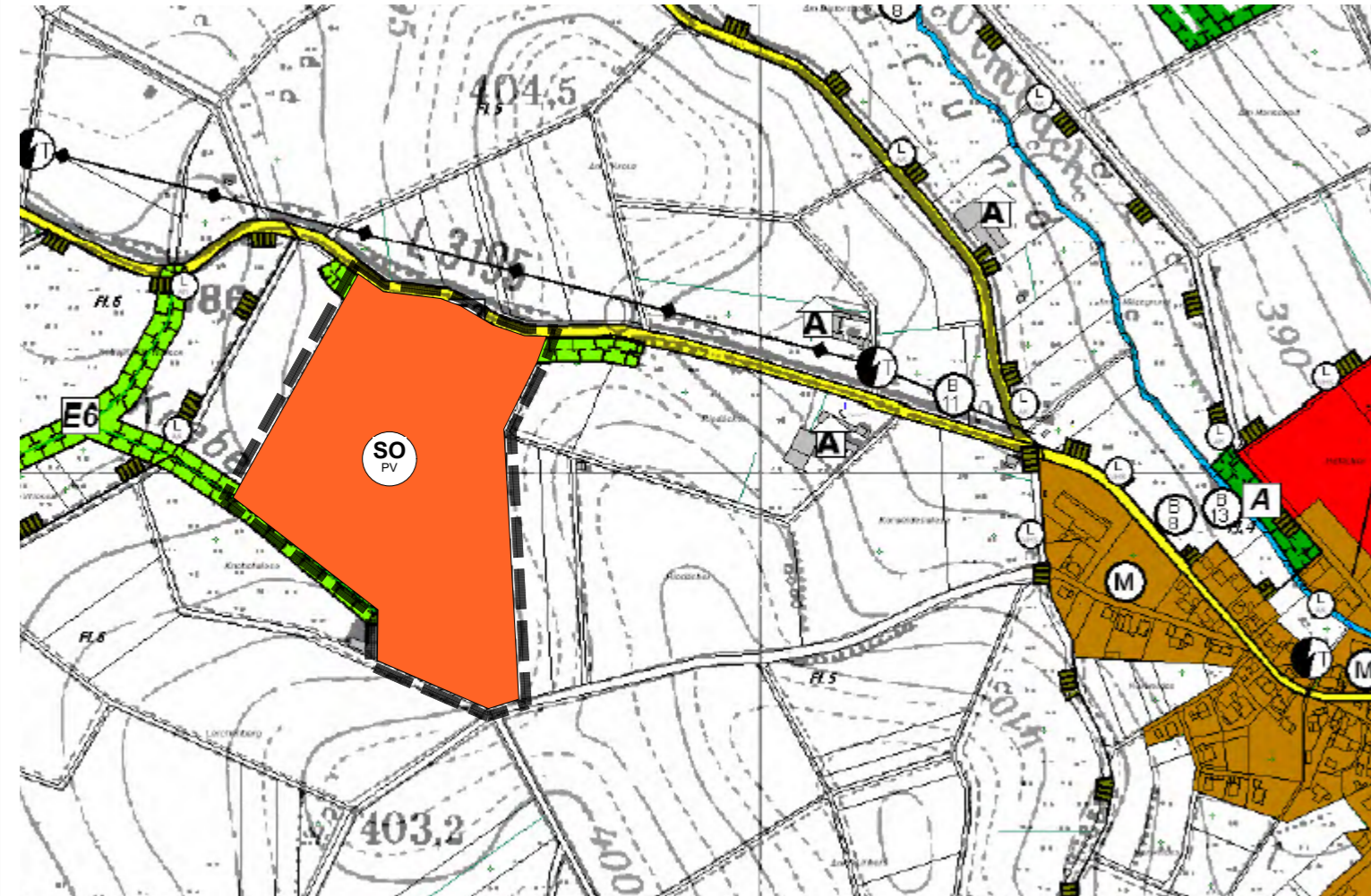


DARSTELLUNG ALT



DARSTELLUNG NEU



ZEICHENERKLÄRUNG


Darstellung - alt:



Fläche für die Landwirtschaft (§ 5 (2) 9 BauGB)



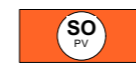
Flächen für Maßnahmen zum Schutz, zur Pflege und zur Entwicklung von Boden, Natur und Landschaft (§ 5 (2) 10 BauGB)



Entwicklungsflächen (Erläuterungen siehe Begründung)

Darstellung - neu:

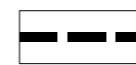
Sonstiges Sondergebiet (§ 11 (2) BauNVO):



Zweckbestimmung: Photovoltaik



Flächen für Maßnahmen zum Schutz, zur Pflege und zur Entwicklung von Boden, Natur und Landschaft (§ 5 (2) 10 BauGB)



Grenze des räumlichen Geltungsbereiches der Flächennutzungsplanänderung



Stadt Steinau an der Straße, Stt. Ulmbach
 Änderung des Flächennutzungsplanes Bereich
 "Solarpark-Ulmbach II"

VERMERKE

A. Verfahrensvermerk

Feststellungsbeschluss gem. § 6 (6) BauGB i.V.m. § 2 (1) BauGB

Der Planentwurf zur Änderung des Flächennutzungsplanes im Bereich "Solarpark-Ulmbach II" wurde durch die Stadtverordnetenversammlung der Stadt Steinau an der Straße festgestellt am:

19.11.2024

Steinau an der Straße, den _____

Siegel der Stadt

Bürgermeister
Zimmermann

B. Bestätigung über die Ausfertigung der Originalurkunde der Planfassung der Änderung des Flächennutzungsplanes

Die Originalurkunde der Planfassung der Änderung des Flächennutzungsplanes im Bereich "Solarpark-Ulmbach II" wird hiermit ausgefertigt.

Steinau an der Straße, den _____

Siegel der Stadt

Bürgermeister
Zimmermann

C. Genehmigungsvermerk

D. Inkrafttreten

Inkrafttreten gem. § 6 (5) BauGB

Die Genehmigung des festgestellten Flächennutzungsplanes wurde ortsüblich bekannt gemacht am: _____
 Damit wird der Flächennutzungsplan wirksam.

Steinau an der Straße, den _____

Siegel der Stadt

Bürgermeister
Zimmermann

Datengrundlage: Hessische Verwaltung für Bodenmanagement und Geoinformation

FESTSTELLUNGSEXEMPLAR	Format (in cm) 60 x 30	Maßstab 1 : 10.000
-----------------------	------------------------	--------------------

digit. Bearbeitung	A. West	Bearbeiter:	H.D. Krauß	Datum: 11/2024
--------------------	---------	-------------	------------	----------------

PLANUNGSGRUPPE PROF. DR. V. SEIFERT
 Regionalplanung * Stadtplanung * Landschaftsplanung

Breiter Weg 114,
 35440 Linden-Leihgestern

Tel.: 06403/ 9503 - 21

Fax: 06403/ 9503 - 30

e-mail: mruECK@seifertplan.de

